

**«УТВЕРЖДАЮ»:**

Директор муниципального учреждения  
Центр психолого-педагогической,  
медицинской и социальной помощи  
«Доверие» (МУ центр «Доверие»)

\_\_\_\_\_ В. А. Шелкова  
«05» октября 2017 г.

**СОГЛАСОВАНО:**

Начальник центра дорожного  
и технического надзора пропаганды  
безопасности дорожного движения  
ГИБДД УМВД России  
по Ярославской области

\_\_\_\_\_ А. К. Иереев

**СОГЛАСОВАНО:**

Директор департамента образования  
мэрии города Ярославля

\_\_\_\_\_ Е.А. Иванова

**ПАСПОРТ**

дорожной безопасности муниципального учреждения Центр психолого-педагогической,  
медицинской и социальной помощи «Доверие»

2017 год

## Общие сведения

Муниципальное учреждение Центр психолого-педагогической, медицинской и социальной помощи «Доверие»

Тип МУ: занимается обучением детей.

Местонахождение МУ: г. Ярославль, ул. Пионерская, д.19;

Фактический адрес МУ: г. Ярославль, ул. Пионерская, д.19.

### Руководители МУ центр «Доверие»:

Директор:

Шелкова Валентина Анамовна, тел. 8 (4852) 55-41-93.

Заместитель директора по учебно - воспитательной работе:

Хабарова Наталья Владимировна, тел. 8(4852) 55-09-94.

Заместитель директора по административно-хозяйственной работе:

Перепелица Татьяна Юрьевна, тел. 8(4852) 55-09-94.

### Ответственные сотрудники муниципального органа управления образованием:

Начальник отдела дополнительного образования и воспитательной работы департамента образования мэрии

г. Ярославля (должность)	<u>Абрамова Елена Германовна</u> (фамилия, имя, отчество)	<u>40-51-19</u> (телефон)
-----------------------------	--	------------------------------

Ведущий специалист отдела дополнительного образования и воспитательной работы департамента образования мэрии

г. Ярославля (должность)	<u>Новак Дарья Александровна</u> (фамилия, имя, отчество)	<u>40-51-18</u> (телефон)
-----------------------------	--	------------------------------

### Ответственные от центра ДИТН ПБДД ГИБДД УМВД России по Ярославской области:

Заместитель начальника центра подполковник полиции

(должность)	<u>Виноградов Олег Сергеевич</u> (фамилия, имя, отчество)	<u>78-49-00</u> (телефон)
-------------	--	------------------------------

Начальник отделения ПБДД центра майор полиции

(должность)	<u>Ильина Наталья Владиславовна</u> (фамилия, имя, отчество)	<u>78-49-29</u> (телефон)
-------------	---	------------------------------

Старший инспектор ПБДД центра лейтенант полиции

	<u>Вишнякова Кристина Вадимовна</u> (фамилия, имя, отчество)	<u>78-49-88</u> (телефон)
--	---	------------------------------

## **Ответственные педагоги за мероприятия по профилактике детского травматизма:**

Хабарова Наталья Владимировна (заместитель директора по учебно-воспитательной работе), тел. 8(4852) 55-09-94.

**Количество учащихся:** 5338 чел.

**Наличие уголка по БДД:** не имеется

**Наличие класса по БДД:** имеется

**Наличие автоплощадок по БДД:** не имеется

**Наличие автобуса в МУ (школьного) или любого другого, предназначенного для перевозки учащихся:** не имеется

**Время занятий в МУ:** вторник, среда, четверг с 09.10 до 13.00.

### **Телефоны оперативных служб:**

Единая служба спасения: 01, 112;

Полиция: 02, 112. ОП Центральный: (4852) 30-02-02;

Скорая медицинская помощь: 03. ГУЗ Станция скорой помощи: (4852) 45-14-04;

Главная дежурная служба мэрии:(4852) 40-40-40, (4852) 40-40-41;

МУ «Центр гражданской защиты» города Ярославля: (4852) 30-55-55.

### **Приложения.**

#### **1. Образцы схем МУ Центр «Доверие»:**

1.1. План – схема района расположения МУ пути движения транспортных средств и обучающихся: здание - г. Ярославль, ул. Пионерская, д.19;

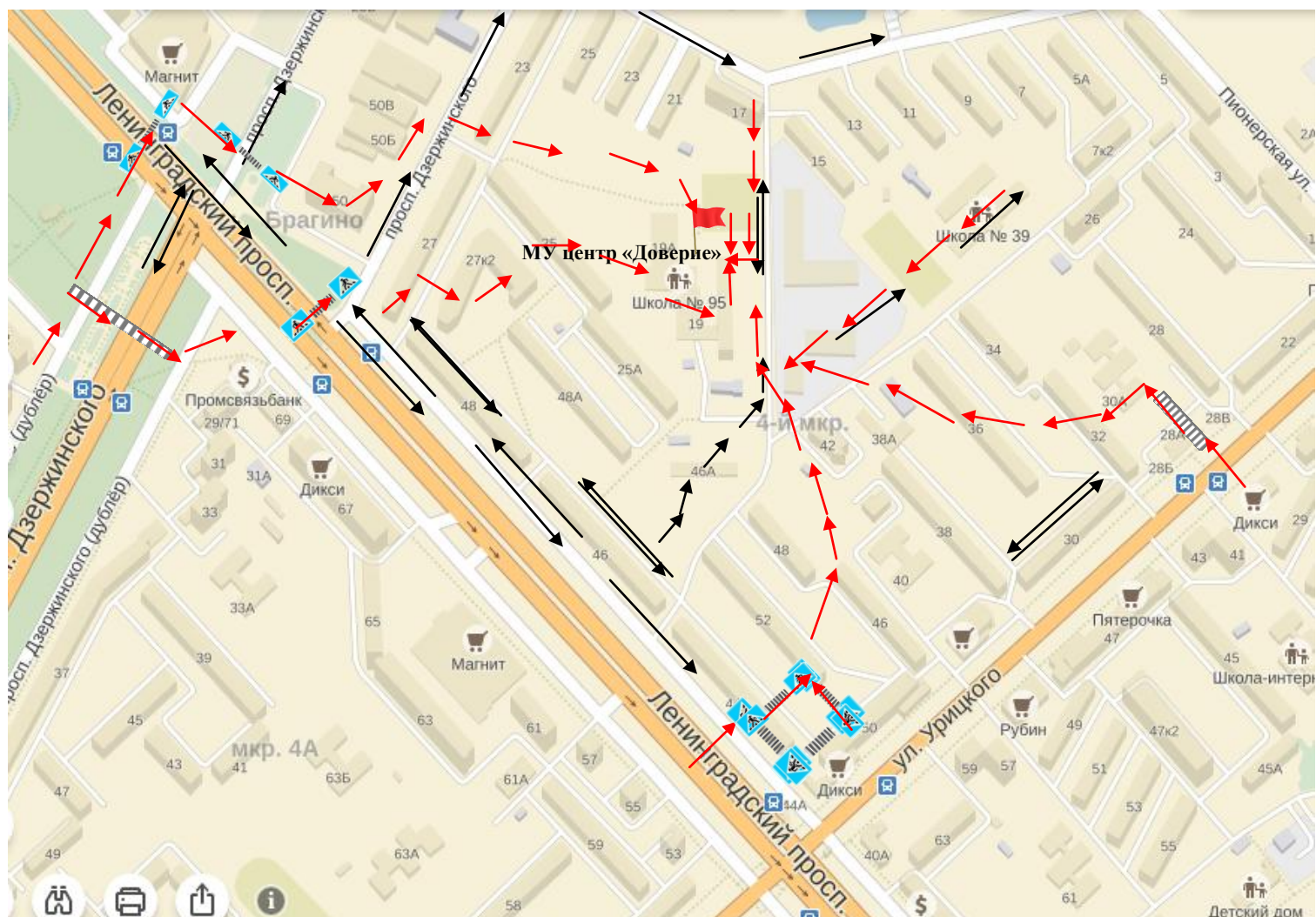
1.2. План-схема организации дорожного движения в непосредственной близости от МУ с размещением соответствующих технических средств, маршруты движения обучающихся и расположение парковочных мест: г. Ярославль, ул. Пионерская - 19;


1.3. План – схема путей движения транспортных средств к местам разгрузки/погрузки и рекомендуемых безопасных путей передвижения обучающихся по территории: г. Ярославль, ул. Пионерская, д.19;

**2. Пояснительная записка** к паспорту дорожной безопасности муниципального учреждения Центр психолого-педагогической, медицинской и социальной помощи «Доверие».



### Образцы схем МУ центр «Доверие»

1.1. План – схема района расположения МУ, пути движения транспортных средств и учащихся: здание по адресу: г. Ярославль, ул. Пионерская, д.19.






 - жилая застройка


 - проезжая часть

  - движение транспортных средств

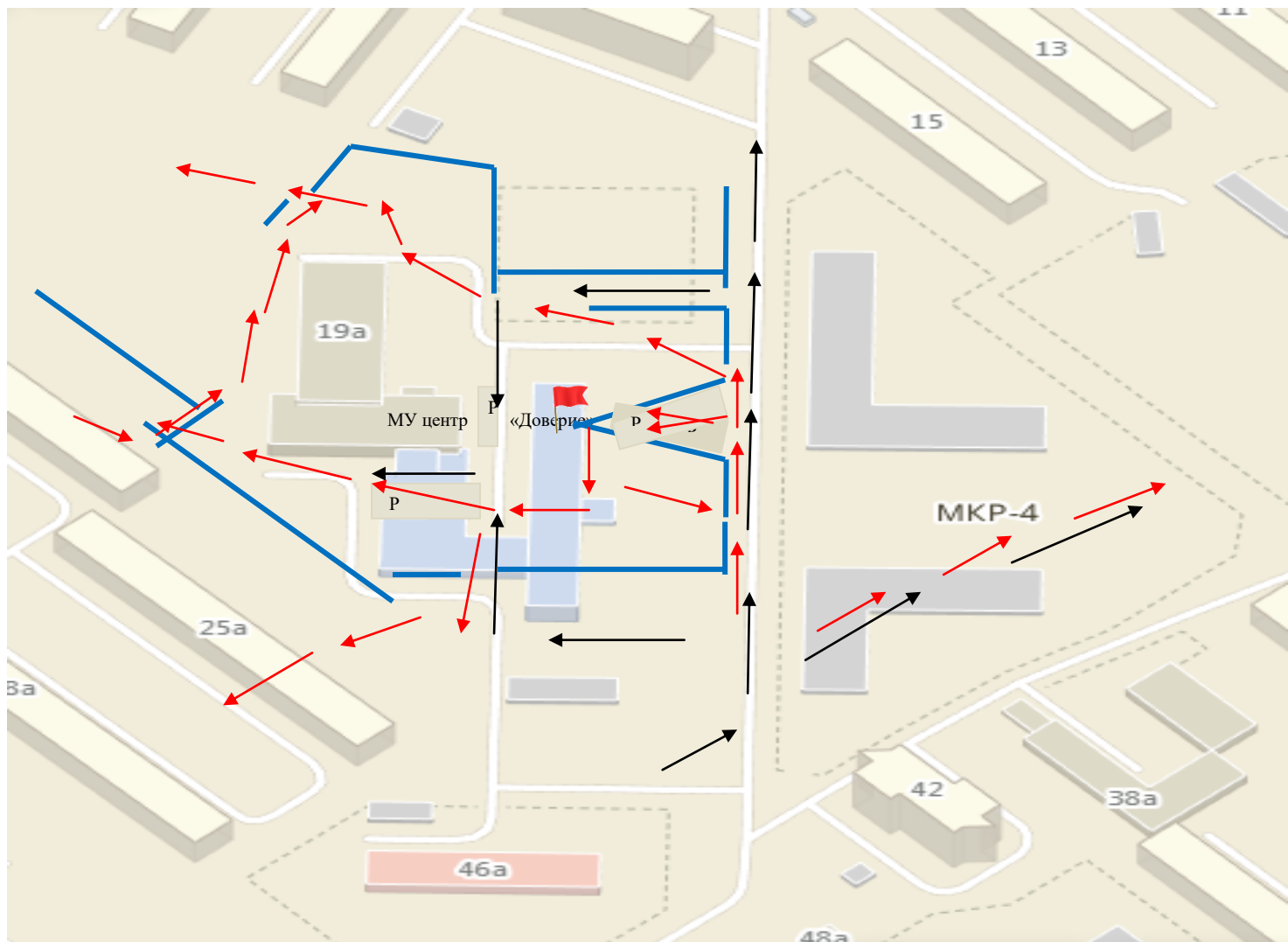
 - движение детей (учеников) в (из) муниципальное учреждение








 нерегулируемый переход

  регулируемый переход

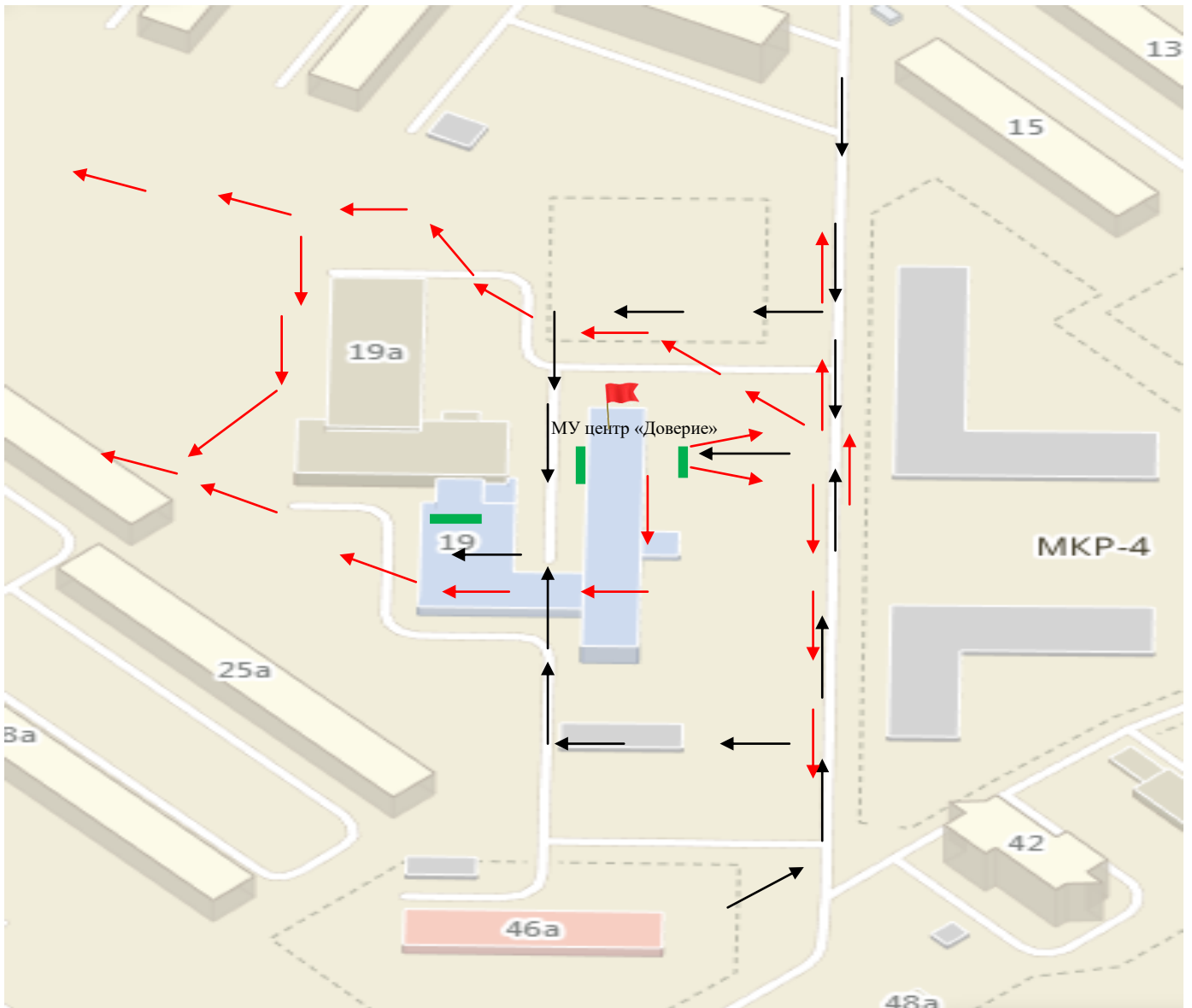
 - МУ центр «Доверие»

1.2. План-схема организации дорожного движения в непосредственной близости от МУ с размещением соответствующих технических средств, маршруты движения учащихся и расположение парковочных мест по адресу: г. Ярославль, ул. Пионерская, д.19



-  - жилая застройка
-  - проезжая часть
-  - ограждение образовательного учреждения
-  - движение транспортных средств
-  - направление движения детей
-  - парковка
-  - МУ центр «Доверие»

1.3. План – схема путей движения транспортных средств к местам разгрузки/погрузки и рекомендуемых безопасных путей передвижения обучающихся по территории у здания по адресу: г. Ярославль, ул. Пионерская, д.19.



- жилая застройка
- проезжая часть
- ограждение образовательного учреждения
- въезд/выезд грузовых транспортных средств
- движение детей на территории образовательного учреждения
- место разгрузки/погрузки
- P - парковка
- МУ центр «Доверие»

**Пояснительная записка к паспорту дорожной  
безопасности муниципального учреждения Центр психолого-педагогической,  
медицинской и социальной помощи «Доверие»**

1. Паспорт дорожной безопасности муниципального учреждения (далее – Паспорт) служит для обеспечения безопасности учащихся на этапах их перемещения «дом – МУ центр «Доверие» – дом», для использования педагогическим коллективом и сотрудниками Госавтоинспекции в работе по разъяснению безопасного передвижения и поведения учащихся на улично-дорожной сети вблизи Центра «Доверие» и на маршруте «центр «Доверие»– дом», для подготовки мероприятий по предупреждению детского дорожно-транспортного травматизма.

Паспорт ведется ответственным сотрудником муниципального образовательного учреждения совместно с сотрудниками отдела ГИБДД УМВД по Ярославской области. Паспорт содержит план-схему расположения МУ, на котором обозначены пути движения транспортных средств и учащихся в или из муниципального учреждения. Паспорт включает в себя информацию, позволяющую оценить положение дел в МУ по обеспечению безопасности обучающихся и профилактике детского дорожно-транспортного травматизма.

**1. Образцы схем МУ центр «Доверие»:**

1.1. План – схема района расположения МУ пути движения транспортных средств и учащихся: здание - г. Ярославль, ул. Пионерская, д.19;

1.2. План-схема организации дорожного движения в непосредственной близости от МУ с размещением соответствующих технических средств, маршруты движения учащихся и расположение парковочных мест: здание - г. Ярославль, ул. Пионерская, д.19;

1.3. План – схема путей движения транспортных средств к местам разгрузки/погрузки и рекомендуемых безопасных путей передвижения учащихся по территории: здание - г. Ярославль, ул. Пионерская, д.19;

**2. Пояснительная записка**

Представленные схемы необходимы для общего представления о районе расположения МУ центр «Доверие»:

Территория, указанная на схемах включает в себя:

- муниципальное учреждение;
- здания, расположенные вблизи муниципального учреждения;
- автомобильные дороги и тротуары.

На схемах обозначено:

- расположение жилых домов, зданий и сооружений;
- сеть автомобильных дорог;

- пути движения транспортных средств;
- пути движения обучающихся в / из муниципального учреждения;
- пешеходные переходы;
- названия улиц и нумерация домов.

**Схема 1.1** отображает район расположения здание МУ центр «Доверие» по адресу: ул. Пионерская, д.19;

Он определяется группой жилых домов, зданий, расположенных вблизи МУ и улично-дорожной сетью.

На схеме обозначены:

- безопасные пути движения учащихся от дома к МУ и обратно;
- направление движения транспортных средств по проезжей части;
- остановки общественного транспорта.

**Схема 1.2** отображает:

– здание МУ центр «Доверие» с указанием территории, прилегающей непосредственно к МУ;

– пути движения учащихся в непосредственной близости к муниципальному учреждению,

- автомобильные дороги и тротуары;
- пешеходный переход на подходах к МУ;

**Схема 1.3** отображает движение транспортных средств к местам погрузки / разгрузки и рекомендуемые пути передвижения учащихся у здания МУ центр «Доверие».

Оригинал Паспорта хранится в МУ центр «Доверие», копия - в ГИБДД УМВД по Ярославской области.